






CONVENÇÕES:

-  CURVAS DE NÍVEL
-  ATERRO = 1.644,00 m³
-  BOTA FORA = 8564,24 M³

UNIDADE DE PRONTO ATENDIMENTO SOL NASCENTE													
ENDEREGO:	EONP 11/15 AE 1 - SOL NASCENTE - DF												
PROPRIETÁRIO:	INSTITUTO DE GESTÃO ESTRATÉGICA DE SAÚDE DO DISTRITO FEDERAL (IGESDF)												
AUTOR DO PROJETO:	EQUIPE DE PROJETOS												
RESPONSÁVEL TÉCNICO:													
<p>PROPRIETÁRIO: INSTITUTO DE GESTÃO ESTRATÉGICA DE SAÚDE DO DISTRITO FEDERAL (IGESDF)</p> <p>AUTOR DO PROJETO: _____ CREA/CAU: 11299-D-DF</p> <p>RESPONSÁVEL TÉCNICO: _____ CREA/CAU: _____</p>													
ORGÃOS FISCALIZADORES	ORGÃOS FISCALIZADORES												
	ORGÃOS FISCALIZADORES												
<p>PROJETO BÁSICO DE TERRAPLENAGEM</p> <table border="1"> <tr> <td>ÁREA: 2632,59m²</td> <td>DATA DO PROJETO: 06/24</td> <td>FOLHA / TOTAL: 01/01</td> </tr> <tr> <td>CONTEÚDO: PLANALTIMÉTRICO LINHAS DE CORTES</td> <td>ESCALA: INDICADA</td> <td>PROJETISTA AUXILIAR:</td> </tr> <tr> <td>NOME DO ARQUIVO: 2024-042-HUPA-TPL-TOP</td> <td>REVISÃO: R00</td> <td>DATA REV.: 12/07/2024</td> </tr> <tr> <td></td> <td></td> <td>FORMATO: A1</td> </tr> </table>		ÁREA: 2632,59m²	DATA DO PROJETO: 06/24	FOLHA / TOTAL: 01/01	CONTEÚDO: PLANALTIMÉTRICO LINHAS DE CORTES	ESCALA: INDICADA	PROJETISTA AUXILIAR:	NOME DO ARQUIVO: 2024-042-HUPA-TPL-TOP	REVISÃO: R00	DATA REV.: 12/07/2024			FORMATO: A1
ÁREA: 2632,59m²	DATA DO PROJETO: 06/24	FOLHA / TOTAL: 01/01											
CONTEÚDO: PLANALTIMÉTRICO LINHAS DE CORTES	ESCALA: INDICADA	PROJETISTA AUXILIAR:											
NOME DO ARQUIVO: 2024-042-HUPA-TPL-TOP	REVISÃO: R00	DATA REV.: 12/07/2024											
		FORMATO: A1											